



Estado do Rio Grande do Sul
Prefeitura Municipal de Silveira Martins

Secretaria de Educação – educacao@silveiramartins.rs.gov.br

Memorando n.º 26/2024

Silveira Martins/RS, 24 de maio de 2024.

Para:

28/5/24

DEFESA CIVIL-SECRETARIA DE INFRAESTRUTURA

Assunto: PARECER SOBRE A POSSIBILIDADE DE AMPLIAÇÃO DA ROTA DO TRANSPORTE ESCOLAR A CONTAR DE 28/5/24

Solicito parecer do setor competente da possibilidade de avançarmos no serviço de transporte escolar, no atendimento ao direito do aluno ao acesso a escola e aulas, afim de iniciarmos a recuperação das aprendizagens em decorrência do período suspenso devido as grandes chuvas que levaram ao estado de calamidade pública no estado do Rio Grande do Sul, e em nosso município ocasionando grandes deslizamentos e alagamentos em vias de acesso e moradias entre outros prejuízos reconhecidos em Decreto Municipal e Estadual.

No dia 17/5, divulgamos a comunidade uma rota provisória, avalizada pelo Gabinete do Prefeito, que foi iniciada em 20/5/24 com apontamentos de necessidades de reparos, algumas ainda em serviços por vossa secretaria e outras que precisamos da avaliação do setor da viabilidade de ampliação. Saliento que reconhecemos todo esforço empenhado pela gestão na abertura de acessos desde o inicio desta situação no dia 30/4/24. Porém é fundamental na garantia do direito do aluno a aprendizagem e neste sentido, guardadas as responsabilidades, precisamos de vosso parecer afim de realizarmos as adequações necessárias dentro das possibilidades. Informo que o coordenador de frota fica a disposição para acompanhar o responsável de vosso setor se necessário. Favor Rubricar na alternativa conforme parecer, solicito devolução no dia 27/5/24 afim de comunicar a comunidade escolar.

<u>Roteiro Veículo 1- motorista Elisandro</u> <u>Loro- PLACA:JBT 3j05</u>	OBSERVAÇÕES	PARECER	
		Acesso Autorizado	Acesso Não autorizado
1-Linha Base toda extensão possível	Necessidade de manutenção das vias pois o situação de trafegabilidade tem piorado após a avaliação do dia 17/5/24	Nada Foi	Feito
2-Marco 50 Até subida da família Nascimento ao final da rota	Necessidade de manutenção das vias pois o situação de trafegabilidade tem piorado após a avaliação do dia 17/5/24	Nada Foi	Feito
3-Linha 1	calçamento entre Lorenzoni e família precisa reparo quando possível	Nada Foi	Feito
Considerações se necessário			



Estado do Rio Grande do Sul
Prefeitura Municipal de Silveira Martins


Secretaria de Educação – educacao@silveiramartins.rs.gov.br

Roteiro Veículo 2- motorista Oinei Visentini.- PLACA:ITI 3469	OBSERVAÇÕES	PARECER	
		Acesso Autorizado	Acesso Não autorizado
1-Linha 3 Sul: acesso em todo trajeto			
2-Linha 6 Sul Em 17/5 não era possível entrar acesso Miguel Setefanello	Bueiro rompido em frente a residência família Limana Stefanello. Já solucionado podendo acessar até a residência?	<i>Nada Foi</i>	<i>Feito</i>
3-Pompéia toda extensão	reparos no calçamento em frente ao santuário quando possível		
4-Linha Sete: Não havia acesso em 17/5/24	Atualmente Veículo retorna na placa que dá acesso a Linha 7 ao final da Linha 6 sul Favor manifestar se pode iniciar o atendimento em 28/5/24		X
Considerações se necessário:			



Estado do Rio Grande do Sul
Prefeitura Municipal de Silveira Martins


Secretaria de Educação – educacao@silveiramartins.rs.gov.br

Roteiro Veículo 3- motorista Vilmor irardi- PLACA:IPV 4912	OBSERVAÇÕES	PARECER	
		Acesso Autorizado	Acesso Não autorizado
1-Linha Duas toda extensão possível			
2-Linha Segato: extensão possível com cuidado	Em 17/5/24 havia necessidade de reparo no Bueiro quebrado em frente a residência famílias Bottari Costa Bebber/Zambonato Solucionado?	Nada Foi	Feito
3-Linha Quarta			
4-Três Mártires	Quando possível reparo calçamento (área segundo informações não seria do Município)		
5-Mantuanos; extensão possível com cuidado	<p>Reparos necessários com urgência situação piorando na semana após avaliação em 17/5/24</p> <ul style="list-style-type: none">* Atoleiro na mantuanos em direção ao Barreto, antes da ponte, necessidade de manutenção.*Aparente inclinação dos pilares de sustentação no meio da mesma.* Bueiro rompido/estrada corroído nos locais: Travessão dos mantuanos próximo família Comaretto;*Próximo dos Santana (entre família Bolson e Vila Santana), a foto abaixo demonstra piora em 23/5/24. 	Nada Foi	Feito
Considerações se necessário:			



Estado do Rio Grande do Sul
Prefeitura Municipal de Silveira Martins

Secretaria de Educação – educacao@silveiramartins.rs.gov.br

Roteiro Veículo 4- motorista Julio Bianchi- PLACA:IVY 3642	OBSERVAÇÕES	PARECER	
		Acesso Autorizado	Acesso Não autorizado
1-Linha da Pompéia em Direção a Vale dos Panos	Em 17/5 observado Obstrução, sem possibilidade de realizar transporte escolar em direção a Vale dos Panos. Solucionado? Deslizamentos em direção Vale dos panos e Cabeceira de ponte caída a Vale dos Panos		X
2-Vale dos Panos. Acesso via Estrada do Imigrante extensão possível com cuidado	Em 17/5/24 observado Deslizamentos nas proximidades das famílias Magnago, mas com acesso e Romeu Osório, como ponto de retorno da rota na Família Marin		X
3-Estrada do Imigrante e Val de Buia: com acesso, mas necessidade transitar com cuidado pois houveram deslizamentos nas encostas	Reparos feitos pelo DNT DER e Município		
4-Val Feltrina : Em 17/5/24 estava Obstruída	Pontes caídas, estradas ruídas, deslizamento diversos. Não havia acesso em 17/5/24, favor manifestar se pode iniciar o atendimento em 29/5/24 – Fotos em 23/5/24 abaixo Foto 23/5/24 – Aparente desmoronamento na Descida linha Piasentin 		X OBS: Muito Perigoso



Estado do Rio Grande do Sul
Prefeitura Municipal de Silveira Martins


Secretaria de Educação – educacao@silveiramartins.rs.gov.br

Val Feltrina continuidade	<p><u>Foto 23/5/24 – Estrada Val Feltrina, boeiro entre as casas da Família Sala, estreito para passagem de ônibus?</u></p> 	Nada Foi Feito	
Val Feltrina continuidade	<p><u>Foto 23/5/24 – Estrada Val Feltrina, antes da ponte família Sala. Estreito espaço para retorno? Passagem para ir até a Família Baggio será por este acesso?</u></p> 		
<p>Considerações se necessário: “Em reunião na tarde do dia 17/5/24, motorista comentou sobre a falta de roçada nas laterais especialmente no trecho entre da Família Bolson a até Rosângela Moro, podendo ocorrer quebra de retrovisores. Informo que a Secretaria de Educação já enviou dois ofícios para a Secretaria de Educação de Santa Maria solicitando providências para a poda das árvores, mas sem retorno. Solicito apoio da Secretaria de Infraestrutura.</p>			



Estado do Rio Grande do Sul
Prefeitura Municipal de Silveira Martins

Secretaria de Educação – educacao@silveiramartins.rs.gov.br

Roteiro Veículo 5- motorista Valdecir- PLACA:JCM 8j48	OBSERVAÇÕES	PARECER	
		Acesso Autorizado	Acesso Não autorizado
1-Val Veronês Com cuidados	devido área onde ocorreram deslizamento, embarque alunos próximo residência Família Dirceu Weber/ Pinguela Aprovam a passagem pelo passo molhado indo até a residência da família Marchezan que está abrigando a família da aluna Ketlen filha de Cleomar Antonio da Silva e Zeni Nunes da Silva que foram desabrigados por deslizamentos		X
Val Verones continuidade	possibilidade na área de desmoronamento fazer limpeza maior pois é veículo pequeno porte que faz transporte ali (carro passeio) Foto 23/5/24 onde mostra que a agua da chuva está correndo sobre a estrada onde ocorreu os deslizamentos não sendo escoada pelos bueiros no local 	Nada Foi	Feito



Estado do Rio Grande do Sul
Prefeitura Municipal de Silveira Martins

Secretaria de Educação – educacao@silveiramartins.rs.gov.br

			
Val Veronês continuidade	<p>Solo com atolador, não foi possível a passagem no dia 23/5/24</p> 	Nada Foi Feito	



Estado do Rio Grande do Sul
Prefeitura Municipal de Silveira Martins

Secretaria de Educação – educacao@silveiramartins.rs.gov.br

<p><u>2-Linha 6 Norte Em 17/5 estava Obstruido não havia transporte no local</u></p>	<p><u>Haverá autorização para entrada na localidade a contar de 29/5/24?</u></p> <p><u>Aparente novo desmoronamento antes da curva dos boeiros rompidos</u></p> 	<p>Nada Foi</p>	<p>Feito</p>
<p>Continuidade Linha 6 Norte</p>		<p>Nada Foi</p>	<p>Feito</p>
<p>Continuidade Linha 6 norte</p>	<p><u>Na curva, agua passando por cima da estrada, por fora dos bueiros</u></p> 	<p>Nada Foi</p>	<p>Feito</p>

8 OBS: Quando à altas chuvas, ou seja, volumes Altas apenas carros 4x4 conseguem trafegar no local.



Estado do Rio Grande do Sul
Prefeitura Municipal de Silveira Martins

Secretaria de Educação – educacao@silveiramartins.rs.gov.br

3-Linha Granzotto	possível em toda extensão		
4-Linha Pigatto, Vila Cattani e Sede do Município:	possível em toda extensão		
Considerações se necessário: Recebi visita de pai de aluno da Linha 6 Norte na tarde de hoje, 17/5/24 que agradeceu o serviço que Município está fazendo e trouxe algumas sugestões enquanto morador para ser avaliado pelo setor de infraestrutura da viabilidade. a- 1º Bueiro após entrada em Linha 6 norte (curva) antigamente era um pontilhão lá. Ver o curso que está sendo feito para escoamento da água, relata que toda vez que chove a água já vinha passando sobre a estrada, já que estão trabalhando poderiam avaliar. b- Tem mais um trecho que envolve a entrada numa propriedade particular. ***Na medida do Possível sugiro o novo secretário de agricultura que dialogue com o pai do aluno Valentin da Linha 6 Norte.			

Por enquanto apenas foi retirada a terra que desmoronou na estrada. Nada Mais.

Fico no aguardo do retorno do documento, agradecendo desde já vosso apoio.

Atenciosamente,

Sílvia Maria Fioreze
Secretaria Municipal de Educação

Boyeri
Secretaria de Obras

Renata V. Dalla Fransa
Coordenadora da Defesa Civil

LEONDO
28/5/24
Sílvia Fioreze



Estado do Rio Grande do Sul
Prefeitura Municipal de Silveira Martins

Secretaria de Educação – educacao@silveiramartins.rs.gov.br

Memorando n.º 26/2024

Silveira Martins/RS, 24 de maio de 2024.

Para:

DEFESA CIVIL-SECRETARIA DE INFRAESTRUTURA

REVISÃO 03/06/24
Renata Vizzatto Dalla Farina

Assunto: PARECER SOBRE A POSSIBILIDADE DE AMPLIAÇÃO DA ROTA DO TRANSPORTE ESCOLAR A CONTAR DE 28/5/24

Solicito parecer do setor competente da possibilidade de avançarmos no serviço de transporte escolar, no atendimento ao direito do aluno ao acesso a escola e aulas, afim de iniciarmos a recuperação das aprendizagens em decorrência do período suspenso devido as grandes chuvas que levaram ao estado de calamidade pública no estado do Rio Grande do Sul, e em nosso município ocasionando grandes deslizamentos e alagamentos em vias de acesso e moradias entre outros prejuízos reconhecidos em Decreto Municipal e Estadual.

No dia 17/5, divulgamos a comunidade uma rota provisória, avalizada pelo Gabinete do Prefeito, que foi iniciada em 20/5/24 com apontamentos de necessidades de reparos, algumas ainda em serviços por vossa secretaria e outras que precisamos da avaliação do setor da viabilidade de ampliação. Saliento que reconhecemos todo esforço empenhado pela gestão na abertura de acessos desde o início desta situação no dia 30/4/24. Porém é fundamental na garantia do direito do aluno a aprendizagem e neste sentido, guardadas as responsabilidades, precisamos de vosso parecer afim de realizarmos as adequações necessárias dentro das possibilidades. Informo que o coordenador de frota fica a disposição para acompanhar o responsável de vosso setor se necessário. Favor Rubricar na alternativa conforme parecer, solicito devolução no dia 27/5/24 afim de comunicar a comunidade escolar.

<u>Roteiro Veículo 1- motorista Elisandro</u> <u>Loro- PLACA:JBT 3j05</u>	OBSERVAÇÕES	PARECER	
		Acesso Autorizado	Acesso Não autorizado
1-Linha Base toda extensão possível	Necessidade de manutenção das vias pois o situação de trafegabilidade tem piorado após a avaliação do dia 17/5/24	Esta tudo	Igual
2-Marco 50 Até subida da família Nascimento ao final da rota	Necessidade de manutenção das vias pois o situação de trafegabilidade tem piorado após a avaliação do dia 17/5/24	Esta tudo	Igual
3-Linha 1	calçamento entre Lorenzoni e família precisa reparo quando possível	Esta tudo	Igual
Considerações se necessário			



Estado do Rio Grande do Sul
Prefeitura Municipal de Silveira Martins


Secretaria de Educação – educacao@silveiramartins.rs.gov.br

Roteiro Veículo 2- motorista Odinei Visentini.- PLACA:ITI 3469	OBSERVAÇÕES	PARECER	
		Acesso Autorizado	Acesso Não autorizado
1-Linha 3 Sul: acesso em todo trajeto		X	
2-Linha 6 Sul Em 17/5 não era possível entrar acesso Miguel Setefanello	Bueiro rompido em frente a residência família Limana Stefanello. Já solucionado podendo acessar até a residência?	<i>Vai Solucionar Hoje 03/06/24</i>	
3-Pompéia toda extensão	reparos no calçamento em frente ao santuário quando possível	<i>Nada Foi Feito</i>	
4-Linha Sete: Não havia acesso em 17/5/24	Atualmente Veículo retorna na placa que dá acesso a Linha 7 ao final da Linha 6 sul Favor manifestar se pode iniciar o atendimento em 28/5/24		X
Considerações se necessário:			



Estado do Rio Grande do Sul
Prefeitura Municipal de Silveira Martins


Secretaria de Educação – educacao@silveiramartins.rs.gov.br

Roteiro Veículo 3- motorista Vilmor irardi- PLACA:IPV 4912	OBSERVAÇÕES	PARECER	
		Acesso Autorizado	Acesso Não autorizado
1-Linha Duas toda extensão possível		X	
2-Linha Segato: extensão possível com cuidado	Em 17/5/24 havia necessidade de reparo no Bueiro quebrado em frente a residência famílias Bottari Costa Beber/Zambonato Solucionado?	Nada Foi Feito	
3-Linha Quarta			
4-Três Mártires	Quando possível reparo calçamento (área segundo informações não seria do Município)		
5-Mantuanos; extensão possível com cuidado	<p>Reparos necessários com urgência situação piorando na semana após avaliação em 17/5/24</p> <ul style="list-style-type: none">* Atoleiro na mantuanos em direção ao Barreto, antes da ponte, necessidade de manutenção.*Aparente inclinação dos pilares de sustentação no meio da mesma.* Bueiro rompido/estrada corroído nos locais: Travessão dos mantuanos próximo família Comaretto;*Próximo dos Santana (entre família Bolson e Vila Santana), a foto abaixo demonstra piora em 23/5/24. 	Trafegar com Cuidado pode Passar Sim.	
Considerações se necessário:			



Estado do Rio Grande do Sul
Prefeitura Municipal de Silveira Martins

Secretaria de Educação – educacao@silveiramartins.rs.gov.br

Roteiro Veículo 4- motorista Julio Bianchi- PLACA:IVY 3642	OBSERVAÇÕES	PARECER	
		Acesso Autorizado	Acesso Não autorizado
1-Linha da Pompéia em Direção a Vale dos Panos	Em 17/5 observado Obstrução, sem possibilidade de realizar transporte escolar em direção a Vale dos Panos. Solucionado? Deslizamentos em direção Vale dos panos e Cabeceira de ponte caída a Vale dos Panos		X
2-Vale dos Panos. Acesso via Estrada do Imigrante extensão possível com cuidado	Em 17/5/24 observado Deslizamentos nas proximidades das famílias Magnago, mas com acesso e Romeu Osório, como ponto de retorno da rota na Família Marin	X	
3-Estrada do Imigrante e Val de Buia: com acesso, mas necessidade transitar com cuidado pois houveram deslizamentos nas encostas	Reparos feitos pelo DNT DER e Município	<i>Trafegar com cuidado</i>	
4-Val Feltrina : Em 17/5/24 estava Obstruída	Pontes caídas, estradas ruínas, deslizamento diversos. Não havia acesso em 17/5/24, favor manifestar se pode iniciar o atendimento em 29/5/24 – Fotos em 23/5/24 abaixo Foto 23/5/24 – Aparente desmoronamento na Descida linha Piasentin 	X	



Estado do Rio Grande do Sul
Prefeitura Municipal de Silveira Martins


Secretaria de Educação – educacao@silveiramartins.rs.gov.br

Val Feltrina continuidade	<p>Foto 23/5/24 – Estrada Val Feltrina, boeiro entre as casas da Família Sala, estreito para passagem de ônibus?</p> 		<p>Passagem feita para passar ônibus apenas cuidar altos volumos de chuva.</p>
Val Feltrina continuidade	<p>Foto 23/5/24 – Estrada Val Feltrina, antes da ponte família Sala. Estreito espaço para retorno? Passagem para ir até a Família Baggio será por este acesso?</p> 		<p>Faz a volta bem tranquila. pode ir até o Baggio do Balmario</p>
<p>Considerações se necessário: “Em reunião na tarde do dia 17/5/24, motorista comentou sobre a falta de roçada nas laterais especialmente no trecho entre da Família Bolson a até Rosângela Moro, podendo ocorrer quebra de retrovisores. Informo que a Secretaria de Educação já enviou dois ofícios para a Secretaria de Educação de Santa Maria solicitando providências para a poda das árvores, mas sem retorno. Solicito apoio da Secretaria de Infraestrutura.</p>			



Estado do Rio Grande do Sul
Prefeitura Municipal de Silveira Martins

Secretaria de Educação – educacao@silveiramartins.rs.gov.br

Roteiro Veículo 5- motorista Valdecir- PLACA:JCM 8j48	OBSERVAÇÕES	PARECER	
		Acesso Autorizado	Acesso Não autorizado
1-Val Veronês Com cuidados	devido área onde ocorreram deslizamento, embarque alunos próximo residência Família Dirceu Weber/ Pinguela Aprovam a passagem pelo passo molhado indo até a residência da família Marchezan que está abrigando a família da aluna Ketlen filha de Cleomar Antonio da Silva e Zeni Nunes da Silva que foram desabrigados por deslizamentos	<i>Até o Baio</i>	X
Val Verones continuidade	possibilidade na área de desmoronamento fazer limpeza maior pois é veículo pequeno porte que faz transporte ali (carro passeio) Foto 23/5/24 onde mostra que a agua da chuva está correndo sobre a estrada onde ocorreu os deslizamentos não sendo escoada pelos bueiros no local 	<i>Até a Sociedade</i>	



Estado do Rio Grande do Sul
Prefeitura Municipal de Silveira Martins

Secretaria de Educação – educacao@silveiramartins.rs.gov.br

		<i>Até a Sociedade</i>	
Val Veronês continuidade	<p>Solo com atolador, não foi possível a passagem no dia 23/5/24</p> 	<i>Até a Sociedade</i>	



Estado do Rio Grande do Sul
Prefeitura Municipal de Silveira Martins

Secretaria de Educação – educacao@silveiramartins.rs.gov.br

<p>2-Linha 6 Norte <u>Em 17/5 estava Obstruido não havia transporte no local</u></p>	<p><u>Haverá autorização para entrada na localidade a contar de 29/5/24?</u></p> <p><u>Aparente novo desmoronamento antes da curva dos boeiros rompidos</u></p> 	<p>Transporte Liberado.</p>	<p>Escalar</p>
<p>Continuidade Linha 6 Norte</p>		<p>Transporte Liberado</p>	<p>Escalar</p>
<p>Continuidade Linha 6 norte</p>	<p><u>Na curva, agua passando por cima da estrada, por fora dos bueiros</u></p> 	<p>Transporte Liberado</p> <p>OBS: Cuidar os Altos volumes de Chuva.</p>	<p>Escalar</p>



Estado do Rio Grande do Sul
Prefeitura Municipal de Silveira Martins

Secretaria de Educação – educacao@silveiramartins.rs.gov.br

3-Linha Granzotto	possível em toda extensão	X	
4-Linha Pigatto, Vila Cattani e Sede do Município:	possível em toda extensão	X	
Considerações se necessário: Recebi visita de pai de aluno da Linha 6 Norte na tarde de hoje, 17/5/24 que agradeceu o serviço que Município está fazendo e trouxe algumas sugestões enquanto morador para ser avaliado pelo setor de infraestrutura da viabilidade. a- 1º Bueiro após entrada em Linha 6 norte (curva) antigamente era um pontilhão lá. Ver o curso que está sendo feito para escoamento da água, relata que toda vez que chove a água já vinha passando sobre a estrada, já que estão trabalhando poderiam avaliar. b- Tem mais um trecho que envolve a entrada numa propriedade particular. ***Na medida do Possível sugiro o novo secretário de agricultura que dialogue com o pai do aluno Valentin da Linha 6 Norte.			

Fico no aguardo do retorno do documento, agradecendo desde já vosso apoio.

Atenciosamente,

Sílvia Maria Fioreze
Secretaria Municipal de Educação